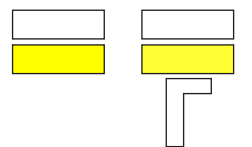
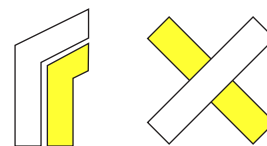


### SEÑALIZACIÓN DE PEQUEÑOS RECORRIDOS



CONTINUIDAD DEL SENDERO      CAMBIO BRUSCO DE DIRECCIÓN



CAMBIO DE DIRECCIÓN      DIRECCIÓN EQUIVOCADA

### RECOMENDACIONES EN LA NATURALEZA



### Descripción de la ruta

Este sendero de trazado lineal y perfil prácticamente llano nos hará disfrutar de un enclave natural conocido como “Las Calderas”, situado entre La Vega del Guadalquivir y la Sierra Norte de Sevilla. Comienza en el parque fluvial de “Majadallana” y continua por el margen derecho de “Sietearroyos” hasta finalizar en la “Última Olla” (Catarata de seis metros de altura).

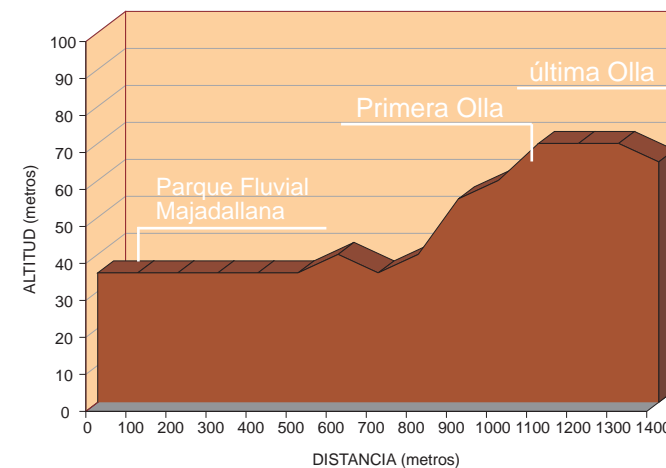
Este entorno, patrimonio medioambiental de Villaverde del Río, es producto de la erosión del arroyo “Sietearroyos” a su paso por las rocas



calizas que se encuentra a lo largo de su cauce, originando cascadas y cañones.

Durante el recorrido que discurre junto al arroyo, podremos apreciar formaciones naturales de roquedos de gran tamaño en las fuertes pendientes de las

laderas. Las especies arbóreas y arbustivas que encontraremos son principalmente: Encina, coscoja, acebuche, algarrobo, almez, álamo blanco, chopo, olmo, taraje, madroño, tamujo, mirto, lentisco, romero, jaguarzo, retama y palmito. Además de la diversidad florística, este entorno cuenta con gran cantidad y variedad de animales, destacando: Aves como el Buho real, Águila perdicera, Cernícalo vulgar, Lechuza común, Rabilargo, Oropéndola, Abubilla, Abejaruco, etc.; mamíferos como: Zorros, topillos, erizos, nutrias, conejos, etc; y finalmente en reptiles la Culebra bastarda, culebrilla ciega, lagarto ocelado, eslizón ibérico, etc.



### Ficha Técnica PR-A 287 Sendero de las Calderas

Longitud: 1,4 km (Ida)	Tipo de sendero: lineal
Tiempo estimado: 25 horas (ida)	Terreno: vereda
Desnivel positivo acumulado: 45 m	Época: otoño, invierno y primavera
Desnivel negativo acumulado: 45 m	Dificultad: baja